

# Sammensetning Samarbeidsråd

Ytre Fisklausvatn

Reinbeitedistriktet	2 repr
Private grunneiere	6 repr
Statskog	1 repr
Balsfjord kommune	1 repr
Målselv kommune	1 repr
Forsvaret	2 repr
Forsvarsbygg	1-2 repr
<b>SUM</b>	<b>14 repr</b>

Storjord –  
Olsborg




Sagelvvatn –  
Heia

Olsborg –  
MidtreTakelvdal

MidtreTakelvdal –  
Heia

Heia – Skjold

## TEGNFORKLARING:

-  Skytefeltsgrense
-  Nedslagsfelt
-  Eiendomsgrenser
-  Eiendomsforhold på skytefeltsareal

 **Forsvarsbygg**

Eiendomsforhold  
Mauken og Blåtind skyte- og øvingsfelt

GRUNNKART:  
Norge digitalt



Forsvarsbygg  
Utletjenester/Forvaltning  
Stavanger

0 1 000 2 000 4 000 6 000 8 000  
Målestokk 1:50 000 Meter

DM 14.03.2007