



Statens vegvesen

FORSLAG TIL DETALJREGULERING

VEDLEGG 1 FORSLAG TIL PLANKART

E6 Olsborg-Heia Delstrekning 3

Skardelva - Heia/Myre

Målselv kommune og Balsfjord kommune

Nasjonal arealplan id:
1924_2016002 (Målselv kommune)

1933_264 (Balsfjord kommune)

TEKNISKE DATA

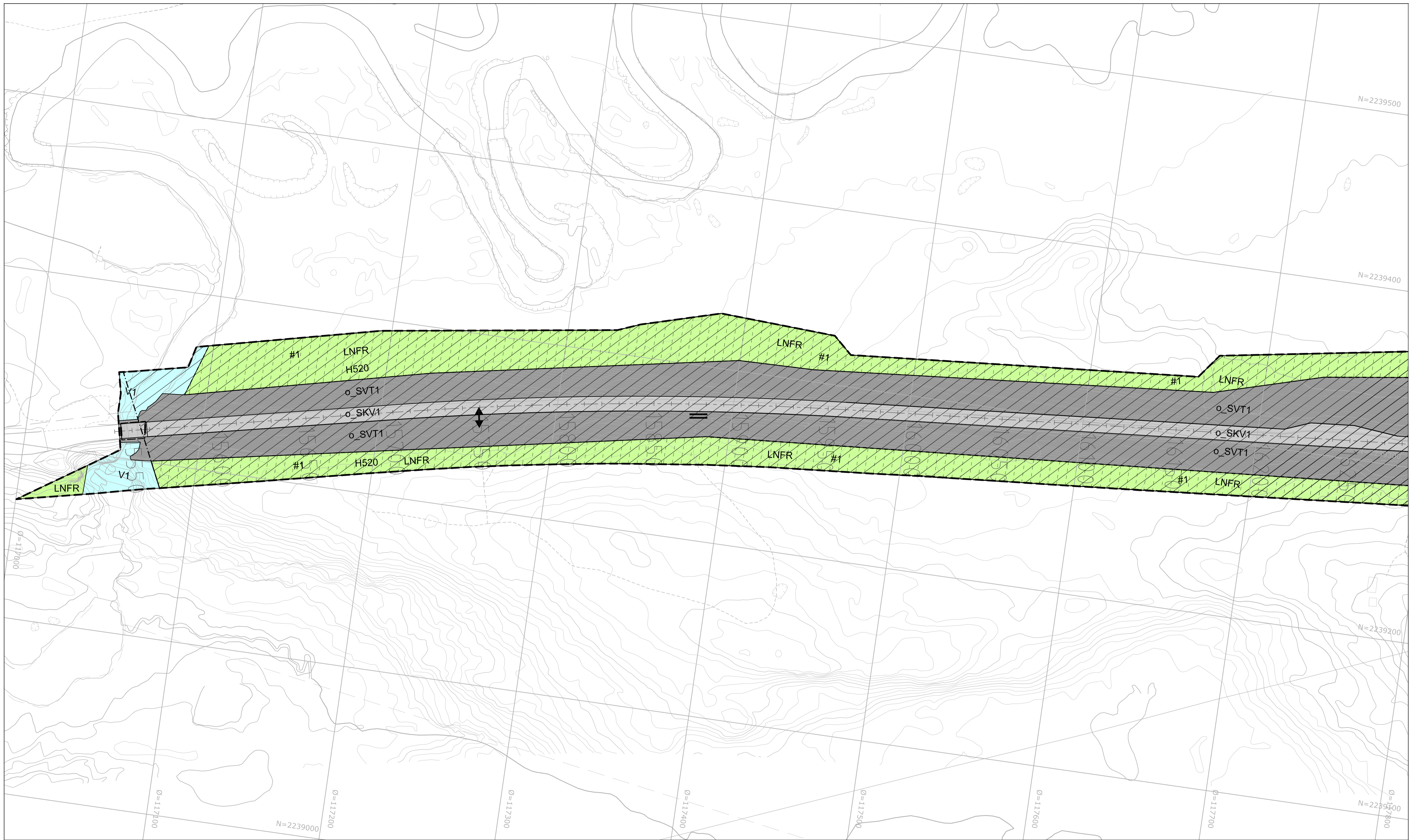
Fra profil ca 15540-24500

Dimensjoneringsklasse U-H2

Fartsgrense 80 km/t

Trafikkgrunnlag (ÅDT): 3640





Tegnforklaring

Reguleringsplan PBL 2008

§12-5. Nr. 2 - Samferdselsanlegg og teknisk infrastruktur

- SKV Kjøreveg
- SGG Gangveg/gangareal
- SVT Annen veggrunn - tekniske anlegg
- SVG Annen veggrunn - grøntareal
- SKH Kollektivholdeplass
- SR Rasteplass

§12-5. Nr. 5 - Landbruks-, natur- og friluftsmålmål samt reindrift

- LNFR LNFR areal for nødvendige tiltak for landbruk og reindrift og gårdsstilknyttet næringsvirksomhet basert på gårdens ressursgrunnlag
- V Bruk og vern av sjø og vassdrag med tilhørende strandsoner

§12-6 - Hensynssoner

- H370 Høyspenningsanlegg (inkl høyspentkabler)
- H520 Hensyn reindrift
- H560 Bevaring naturmiljø

§12-7 - Bestemmelseområder

- #1 Anlegg- og riggområde


Linjesymbol

- RpGrense
- RpFormålGrense
- RpBestemmelseGrense
- RpFareGrense
- RpAngittHensynGrense
- Bebyggelse som forutsettes fjernet
- Friskiltlinje
- Bru

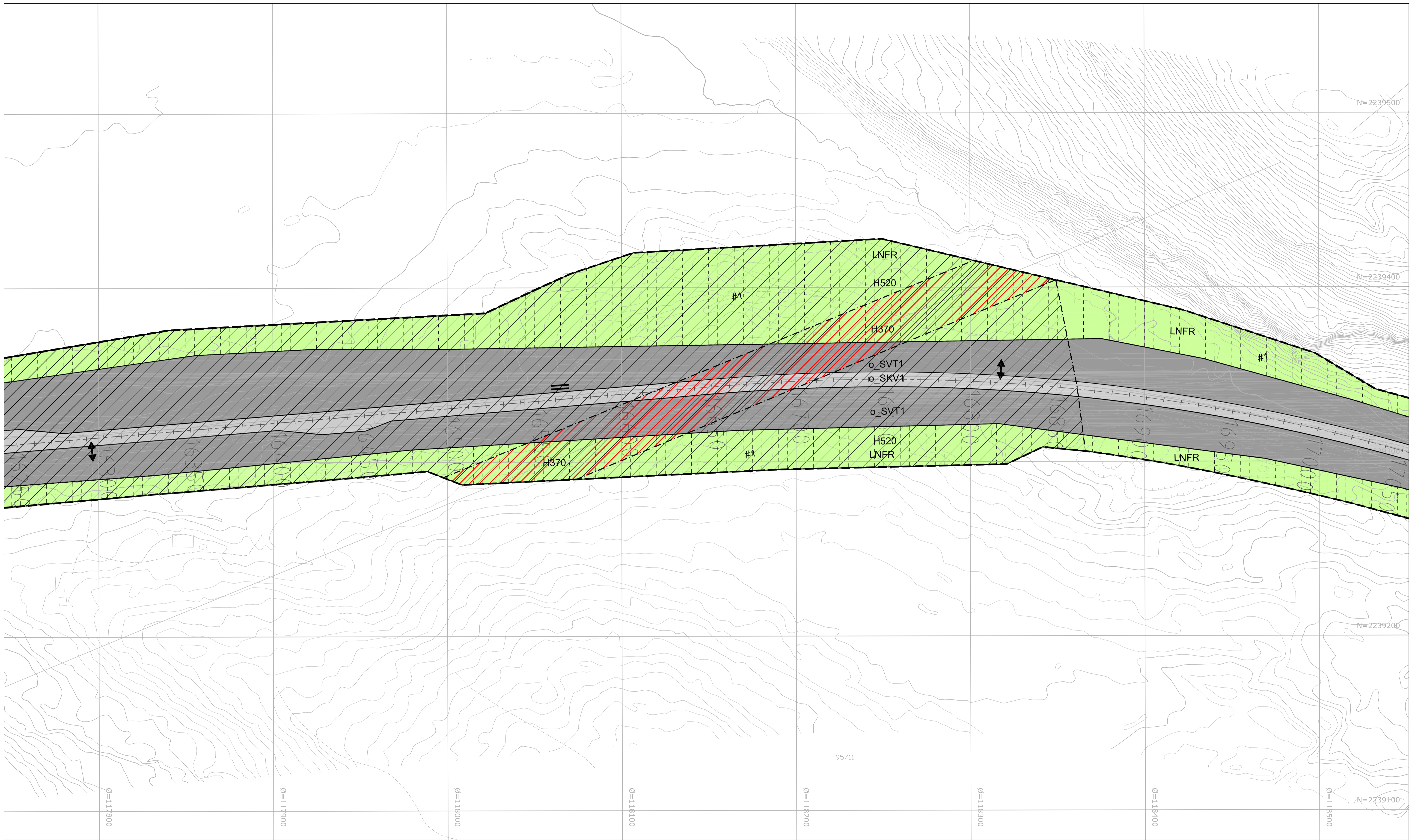
Punktsymboler

- Avkjørsel - kun innkjøring
- Avkjørsel - kun utkjøring
- Avkjørsel
- Stenging av avkjørsel
- Brukar

Kilde for basiskart: Statens kartverk
 Dato for basiskart: 22.01.2013
 Ekvidistanse 1 m
 Kartmålestokk: 1:1000 A1 / 1:2000 A3



Revisjon	Dato	Saksnr.	Signatur
E6 Olsborg - Heia Delstrekning 3			
Forslag til detaljregulering			
Parsell: Skardelva-Heia/Myre			
Saksbehandling i følge plan- og bygningsloven		Dato	Signatur
Dato for oppstartsmøte	22 05 2014		
Kunngjøring oppstart av reguleringsplanarbeid	13 06 2014		
Vedtatt om høring og offentlig ettersyn			
Periode for høring og offentlig ettersyn	07 04 17 - 31 05 17		
Vedtatt Kommunal- og moderniseringsdepartementet			
		Dato 09.03.17 PROF-nummer 19EV0006R_0010	Utarbeidet av kattjøh Saksbehandler mastal
			Tegningsnummer R101



Tegnforklaring

Reguleringsplan PBL 2008

§12-5. Nr. 2 - Samferdselsanlegg og teknisk infrastruktur

- SKV Kjøreveg
- SGG Gangveg/gangareal
- SVT Annen veggrunn - tekniske anlegg
- SVG Annen veggrunn - grøntareal
- SKH Kollektivholdeplass
- SR Rasteplass

§12-5. Nr. 5 - Landbruks-, natur- og friluftsmål samt reindrift

- SPP Parkeringsplasser
- LNFR LNRF areal for nødvendige tiltak for landbruk og reindrift og gårdsstilknyttet næringsvirksomhet basert på gårdens ressursgrunnlag
- V Bruk og vern av sjø og vassdrag med tilhørende strandsone

§12-6 - Høysnssoner

- H370 Høyspenningsanlegg (inkl høyspentkabler)
- H520 Høysn reindrift
- H560 Bevaring naturmiljø

§12-7 - Bestemmelseområder

- #1 Anlegg- og riggområde

Linjesymbol

- RpGrense
- RpFormålGrense
- RpBestemmelseGrense
- RpFareGrense
- RpAngittHøysnGrense
- Bebyggelse som forutsettes fjernet
- Friskiltlinje
- Bru

Punktsymboler

- Avkjørsel - kun innkjøring
 - Avkjørsel - kun utkjøring
 - Avkjørsel
 - Stenging av avkjørsel
 - Brukar
- Kilde for basiskart: Statens kartverk
 Dato for basiskart: 22.01.2013
 Ekvidistanse 1 m
 Kartmålestokk: 1:1000 A1 / 1:2000 A3
-

Revisjon	Dato	Saksnr.	Signatur
E6 Olsborg - Heia Delstrekning 3			
Forslag til detaljregulering			
Parsell: Skardelva-Heia/Myre			
Saksbehandling i følge plan- og bygningsloven		Dato	Signatur
Dato for oppstartsmøte	22 05 2014		
Kunngjøring oppstart av reguleringsplanarbeid	13 06 2014		
Vedtatt om høring og offentlig ettersyn			
Periode for høring og offentlig ettersyn	07 04 17 - 31 05 17		
Vedtatt Kommunal- og moderniseringsdepartementet			
		Dato	Utført av
		09.03.17	katjoh
		PROF-nummer	Saksbehandler
		19EV0006R_0010	mastal
			R102



Tegnforklaring

Reguleringsplan PBL 2008

§12-5. Nr. 2 - Samferdselsanlegg og teknisk infrastruktur

- SKV Kjøreveg
- SGG Gangveg/gangareal
- SVT Annen veggrunn - tekniske anlegg
- SVG Annen veggrunn - grøntareal
- SKH Kollektivholdeplass
- SR Rasteplass

§12-5. Nr. 5 - Landbruks-, natur- og friluftsmål samt reindrift

- SPP Parkeringsplasser
- LNFR LNFR areal for nødvendige tiltak for landbruk og reindrift og gårdsstilknyttet næringsvirksomhet basert på gårdens ressursgrunnlag
- V Bruk og vern av sjø og vassdrag med tilhørende strandsone

§12-6 - Hensynssoner

- H370 Høyspenningsanlegg (inkl høyspentkabler)
- H520 Hensyn reindrift
- H560 Bevaring naturmiljø

§12-7 - Bestemmelseområder

- #1 Anlegg- og riggområde

Linjesymbol

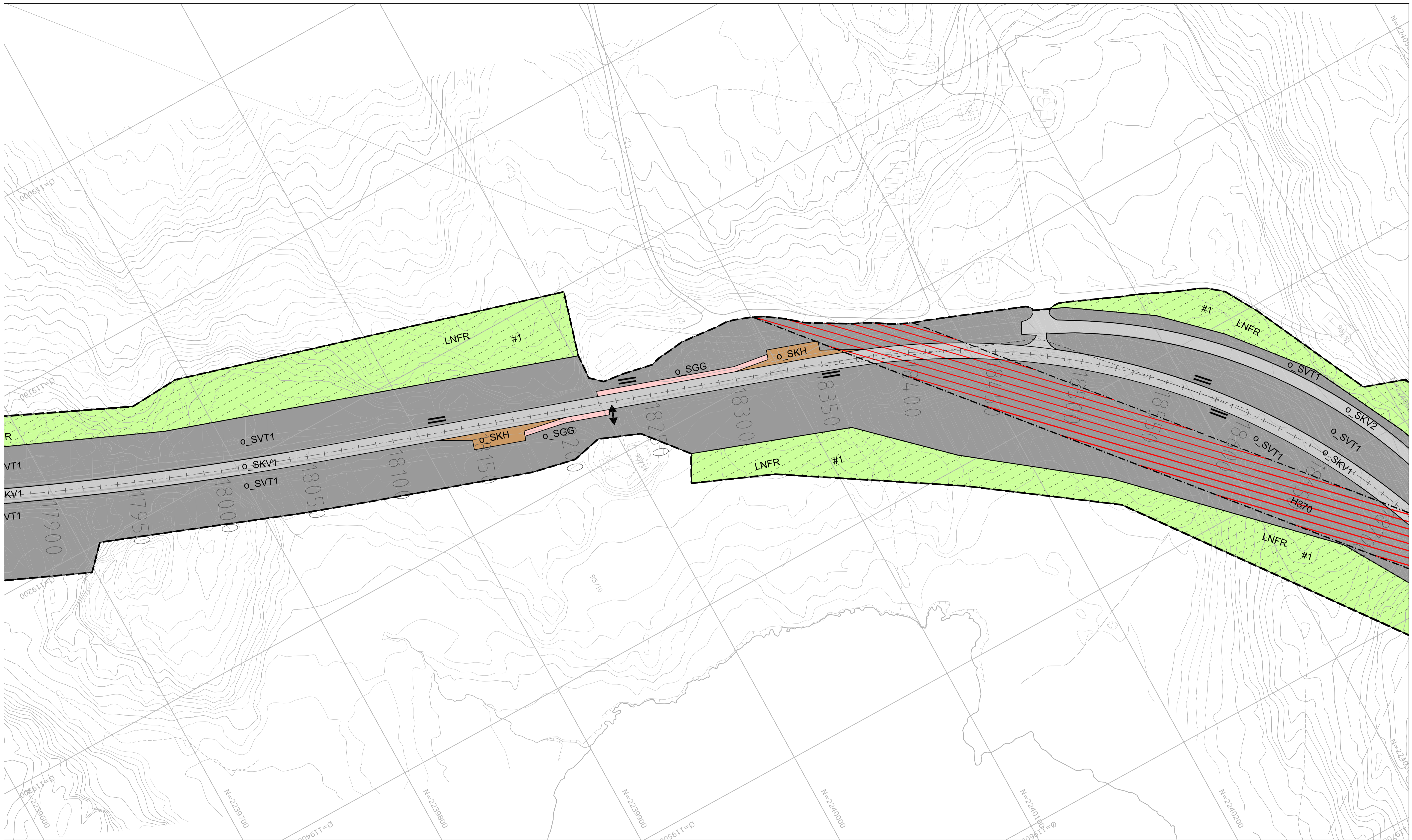
- RpGrense
- RpFormålGrense
- RpBestemmelseGrense
- RpFareGrense
- RpAngittHensynGrense
- Bebyggelse som forutsettes fjernet
- Friskiltlinje
- Bru

Punktsymboler

- Avkjørsel - kun innkjøring
- Avkjørsel - kun utkjøring
- Avkjørsel
- Stenging av avkjørsel
- Brukar

Kilde for basiskart: Statens kartverk
 Dato for basiskart: 22.01.2013
 Ekvidistans 1 m
 Kartmålestokk: 1:1000 A1 / 1:2000 A3

Revisjon	Dato	Saksnr.	Signatur
E6 Olsborg - Heia Delstrekning 3			
Forslag til detaljregulering			
Parsell: Skardelva-Heia/Myre			
Saksbehandling i følge plan- og bygningsloven		Dato	
Dato for oppstartsmøte	22 05 2014		
Kunngjøring oppstart av reguleringsplanarbeid	13 06 2014		
Vedtak om høring og offentlig ettersyn			
Periode for høring og offentlig ettersyn	07 04 17 - 31 05 17		
Vedtak Kommunal- og moderniseringsdepartementet			
		Dato	
		Utarbeidet av	
		PROF-nummer	
		Saksbehandler	
		19EV0006R_0010	
			Tegningsnummer
			R103



Tegnforklaring

Reguleringsplan PBL 2008

§12-5. Nr. 2 - Samferdselsanlegg og teknisk infrastruktur

- SKV Kjøreveg
- SGG Gangveg/gangareal
- SVT Annen veggrunn - tekniske anlegg
- SVG Annen veggrunn - grøntareal
- SKH Kollektivholdeplass
- SR Raste plass

§12-5. Nr. 5 - Landbruks-, natur- og friluftsmål samt reindrift

- LNFR LNRF areal for nødvendige tiltak for landbruk og reindrift og gårdsstilknyttet næringsvirksomhet basert på gårdens ressursgrunnlag

§12-5. Nr. 6 - Bruk og vern av sjø og vassdrag med tilhørende strandsone

- V Bruk og vern av sjø og vassdrag med tilhørende strandsone

§12-6 - Høysnssoner

- H370 Høyspenningsanlegg (inkl høyspenkabler)
- H520 Hensyn reindrift
- H560 Bevaring naturmiljø

§12-7 - Bestemmelseområder

- #1 Anlegg- og riggområde


Linjesymbol

- RpGrense
- RpFormålGrense
- RpBestemmelseGrense
- RpFareGrense
- RpAngittHensynGrense
- Bebyggelse som forutsettes fjernet
- Frisiktilinje
- Bru

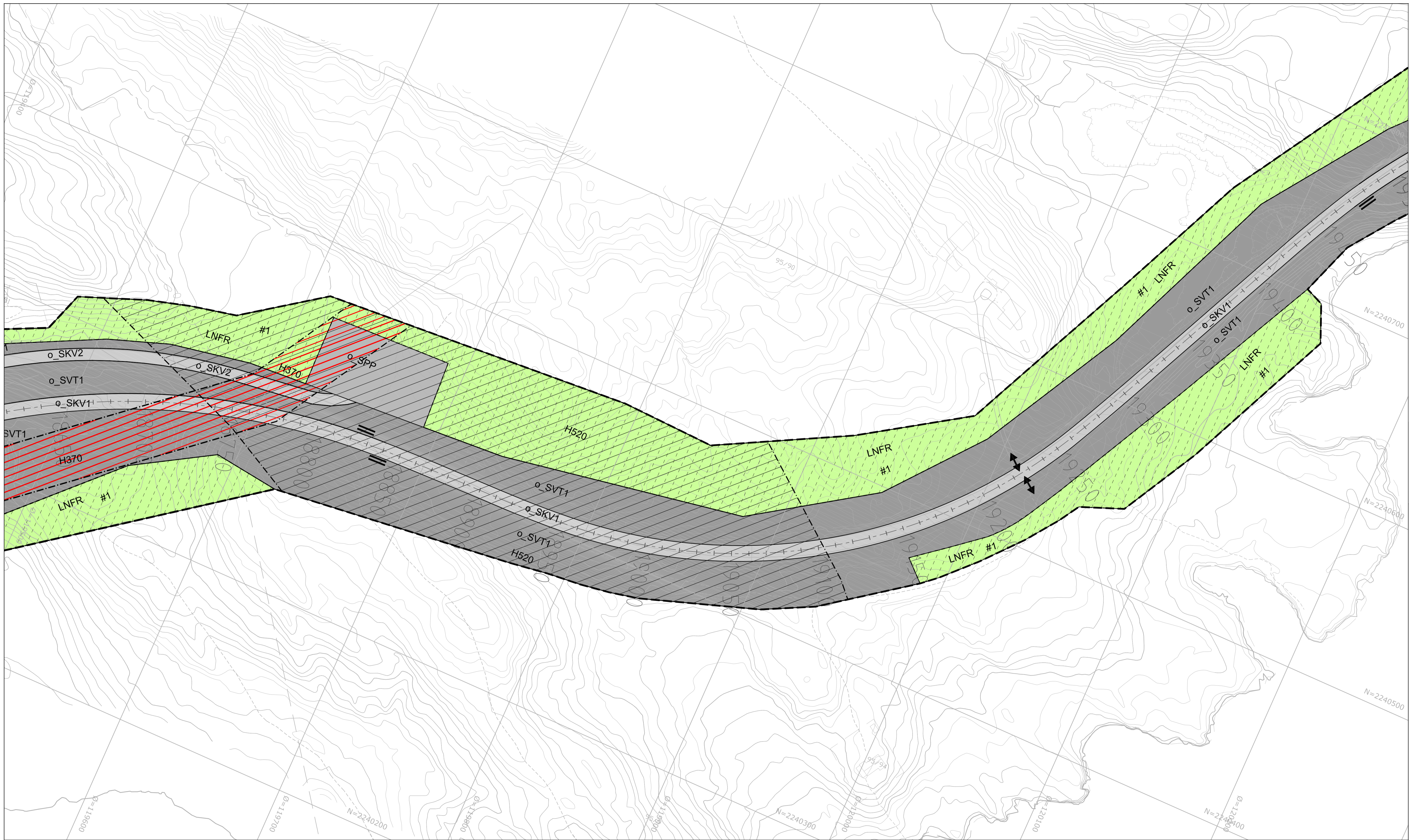
Punktsymboler

- Avkjørsel - kun innkjøring
- Avkjørsel - kun utkjøring
- Avkjørsel
- Stenging av avkjørsel
- Brukar

Kilde for basiskart: Statens kartverk
 Dato for basiskart: 22.01.2013
 Ekvidistans 1 m
 Kartmålestokk: 1:1000 A1 / 1:2000 A3



Revisjon	Dato	Saksnr.	Signatur
E6 Olsborg - Heia Delstrekning 3			
Forslag til detaljregulering			
Parsell: Skardelva-Heia/Myre			
Saksbehandling i følge plan- og bygningsloven		Dato	Signatur
Dato for oppstartsmøte	22.05.2014		
Kunngjøring oppstart av reguleringsplanarbeid	13.06.2014		
Vedtatt om høring og offentlig ettersyn			
Periode for høring og offentlig ettersyn	07.04.17 - 31.05.17		
Vedtatt Kommunal- og moderniseringsdepartementet			
		Dato	Utarbeidet av
		09.03.17	katjoh
		PROF-nummer	Saksbehandler
		19EV0006R_0010	mastal
Tegningsnummer			R104



Tegnforklaring

Reguleringsplan PBL 2008

§12-5. Nr. 2 - Samferdselsanlegg og teknisk infrastruktur

- SKV Kjøreveg
- SGG Gangveg/gangareal
- SVT Annen veggrunn - tekniske anlegg
- SVG Annen veggrunn - grøntareal
- SKH Kollektivholdeplass
- SR Rasteplass

§12-5. Nr. 5 - Landbruks-, natur- og friluftsmål samt reindrift

- LNFR LNRF areal for nødvendige tiltak for landbruk og reindrift og gårdstilknyttet næringsvirksomhet basert på gårdens ressursgrunnlag
- V Bruk og vern av sjø og vassdrag med tilhørende strandsone

§12-6 - Høysnssoner

- H370 Høyspenningsanlegg (inkl høyspenkabler)
- H520 Høysyn reindrift
- H560 Bevaring naturmiljø

§12-7 - Bestemmelseområder

- #1 Anlegg- og riggområde

Linjesymbol

- RpGrense
- RpFormålGrense
- RpBestemmelseGrense
- RpFareGrense
- RpAngittHøysynGrense
- Bebyggelse som forutsettes fjernet
- Friskiltlinje
- Bru

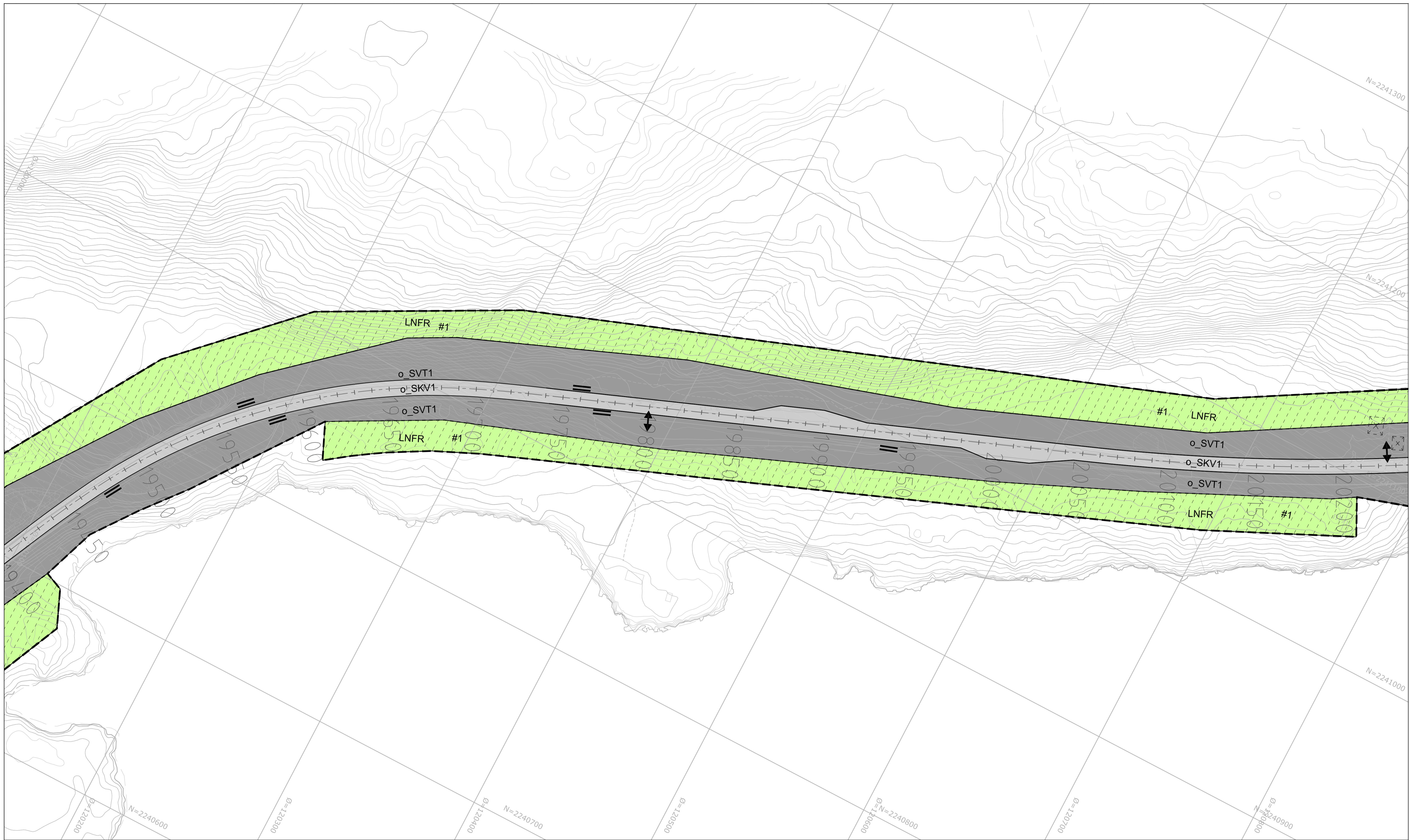
Punktsymboler

- Avkjørsel - kun innkjøring
- Avkjørsel - kun utkjøring
- Avkjørsel
- Stenging av avkjørsel
- Brukar

Kilde for basiskart: Statens kartverk
 Dato for basiskart: 22.01.2013
 Ekvivalens 1 m
 Kartmålestokk: 1:1000 A1 / 1:2000 A3



Revisjon	Dato	Saksnr.	Signatur
E6 Olsborg - Heia Delstrekning 3			
Forslag til detaljregulering			
Parsell: Skardelva-Heia/Myre			
Saksbehandling i følge plan- og bygningsloven		Dato	Signatur
Dato for oppstartsmøte	22 05 2014		
Kunngjøring oppstart av reguleringsplanarbeid	13 06 2014		
Vedtatt om høring og offentlig ettersyn			
Periode for høring og offentlig ettersyn	07 04 17 - 31 05 17		
Vedtatt Kommunal- og moderniseringsdepartementet			
		Dato 09.03.17 PROF-nummer 19EV00006R_0010	Utarbeidet av katjoh Saksbehandler mastal R105



Tegnforklaring

Reguleringsplan PBL 2008

§12-5. Nr. 2 - Samferdselsanlegg og teknisk infrastruktur

- SKV Kjøreveg
- SGG Gangveg/gangareal
- SVT Annen veggrunn - tekniske anlegg
- SVG Annen veggrunn - grøntareal
- SKH Kollektivholdeplass
- SR Raste plass

§12-5. Nr. 5 - Landbruks-, natur- og friluftsmål samt reindrift

- LNFR LNRF areal for nødvendige tiltak for landbruk og reindrift og gårdsstilknyttet næringsvirksomhet basert på gårdens ressursgrunnlag
- V Bruk og vern av sjø og vassdrag med tilhørende strandsone

§12-6 - Høysnssoner

- H370 Høyspenningsanlegg (inkl høyspentkabler)
- H520 Høysn reindrift
- H560 Bevaring naturmiljø

§12-7 - Bestemmelseområder

- #1 Anlegg- og riggområde

Linjesymbol

- RpGrense
- RpFormålGrense
- RpBestemmelseGrense
- RpFareGrense
- RpAngittHøysnGrense
- Bebyggelse som forutsettes fjernet
- Friskiltlinje
- Bru

Punktsymboler

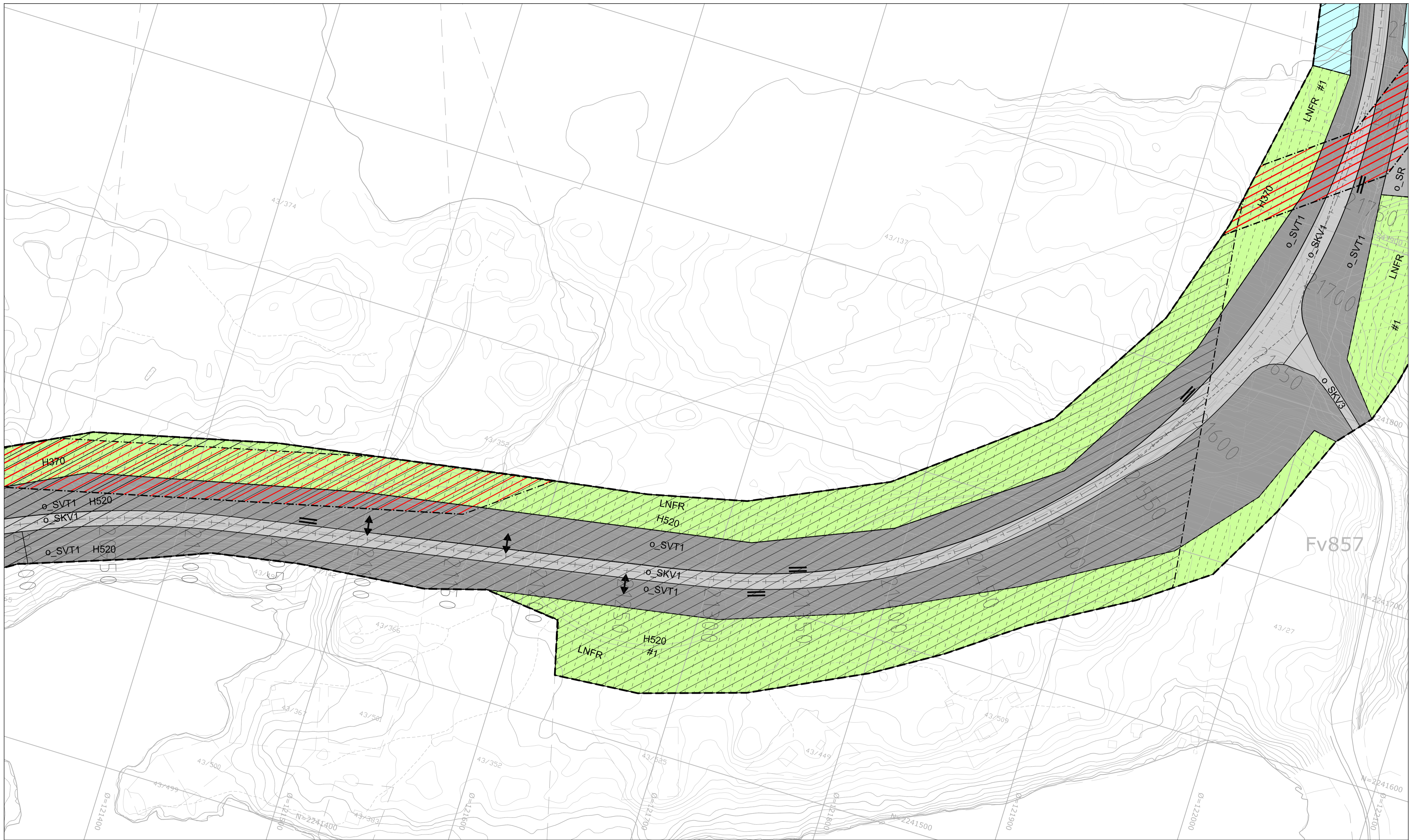
- Avkjørsel - kun innkjøring
 - Avkjørsel - kun utkjøring
 - Avkjørsel
 - Stenging av avkjørsel
 - Brukar
- Kilde for basiskart: Statens kartverk
 Dato for basiskart: 22.01.2013
 Ekvidistanse 1 m
 Kartmålestokk: 1:1000 A1 / 1:2000 A3
-

Revisjon	Dato	Saksnr.	Signatur
E6 Olsborg - Heia Delstrekning 3			
Forslag til detaljregulering Parsell: Skardelva-Heia/Myre			PlanID 1924_2016002
Saksbehandling i følge plan- og bygningsloven			Kartgrunnlag FKB-B og LAS
Dato for oppstartsmøte 22.05.2014			Kartreferanse EUREF89, NTM 18
Kunngjøring oppstart av reguleringsplanarbeid 13.06.2014			Høydegrunnlag NN 1954
Vedtak om høring og offentlig ettersyn			
Periode for høring og offentlig ettersyn 07.04.17 - 31.05.17			
Vedtak Kommunal- og moderniseringsdepartementet			
		Dato 09.03.17 PROF-nummer 19EV00006R_0010	Utarbeidet av katjoh Saksbehandler mastal Tegningsnummer R106



Tegnforklaring	
<p>Reguleringsplan PBL 2008</p> <p>§12-5. Nr. 2 - Samferdselsanlegg og teknisk infrastruktur</p> <ul style="list-style-type: none"> SKV Kjøreveg SGG Gangveg/gangareal SVT Annen veggrunn - tekniske anlegg SVG Annen veggrunn - grøntareal SKH Kollektivholdeplass SR Rasteplass 	<p>SPP Parkeringsplasser</p> <p>§12-5. Nr. 5 - Landbruks-, natur- og friluftsmål samt reindrift</p> <p>LNFR LNRF areal for nødvendige tiltak for landbruk og reindrift og gårdsstilknyttet næringsvirksomhet basert på gårdens ressursgrunnlag</p> <p>§12-5. Nr. 6 - Bruk og vern av sjø og vassdrag med tilhørende strandsone</p> <p>V Bruk og vern av sjø og vassdrag med tilhørende strandsone</p>
<p>§12-6 - Hensynssoner</p> <ul style="list-style-type: none"> H370 Høyspenningsanlegg (inkl høyspentkabler) H520 Hensyn reindrift H560 Bevaring naturmiljø <p>§12-7 - Bestemmelseområder</p> <ul style="list-style-type: none"> #1 Anlegg- og riggområde 	<p>Linjesymbol</p> <ul style="list-style-type: none"> RpGrense RpFormålGrense RpBestemmelseGrense RpFareGrense RpAngittHensynGrense Bebyggelse som forutsettes fjernet Friskiltlinje Bru
<p>Punktsymboler</p> <ul style="list-style-type: none"> Avkjørsel - kun innkjøring Avkjørsel - kun utkjøring Avkjørsel Stenging av avkjørsel Brukar <p>Kilde for basiskart: Statens kartverk Dato for basiskart: 22.01.2013 Ekvidistans 1 m Kartmålestokk: 1:1000 A1 / 1:2000 A3</p>	

Revisjon	Dato	Saksnr.	Signatur
<p>E6 Olsborg - Heia Delstrekning 3</p> <p>Forslag til detaljregulering</p> <p>Parsell: Skardelva-Heia/Myre</p>			
Saksbehandling i følge plan- og bygningsloven		Dato	Signatur
Dato for oppstartsmøte	22 05 2014		
Kunngjøring oppstart av reguleringsplanarbeid	13 06 2014		
Vedtatt om høring og offentlig ettersyn			
Periode for høring og offentlig ettersyn	07 04 17 - 31 05 17		
Vedtatt Kommunal- og moderniseringsdepartementet			
		Dato	Utarbeidet av
		09.03.17	katjoh
		PROF-nummer	Saksbehandler
		19EV00006R_0010	mastal
			Tegningsnummer
			R107



Tegnforklaring

Reguleringsplan PBL 2008

§12-5. Nr. 2 - Samferdselsanlegg og teknisk infrastruktur

- SKV Kjøreveg
- SGG Gangveg/gangareal
- SVT Annen veggrunn - tekniske anlegg
- SVG Annen veggrunn - grøntareal
- SKH Kollektivholdeplass
- SR Rasteplass

§12-5. Nr. 5 - Landbruks-, natur- og friluftsmål samt reindrift

- SPP Parkeringsplasser
- LNFR LNRF areal for nødvendige tiltak for landbruk og reindrift og gårdsstilknyttet næringsvirksomhet basert på gårdens ressursgrunnlag
- §12-5. Nr. 6 - Bruk og vern av sjø og vassdrag med tilhørende strandsone**
- V Bruk og vern av sjø og vassdrag med tilhørende strandsone

§12-6 - Hensynsoner

- H370 Høyspenningsanlegg (inkl høyspentkabler)
- H520 Hensyn reindrift
- H560 Bevaring naturmiljø

§12-7 - Bestemmelseområder

- #1 Anlegg- og riggområde

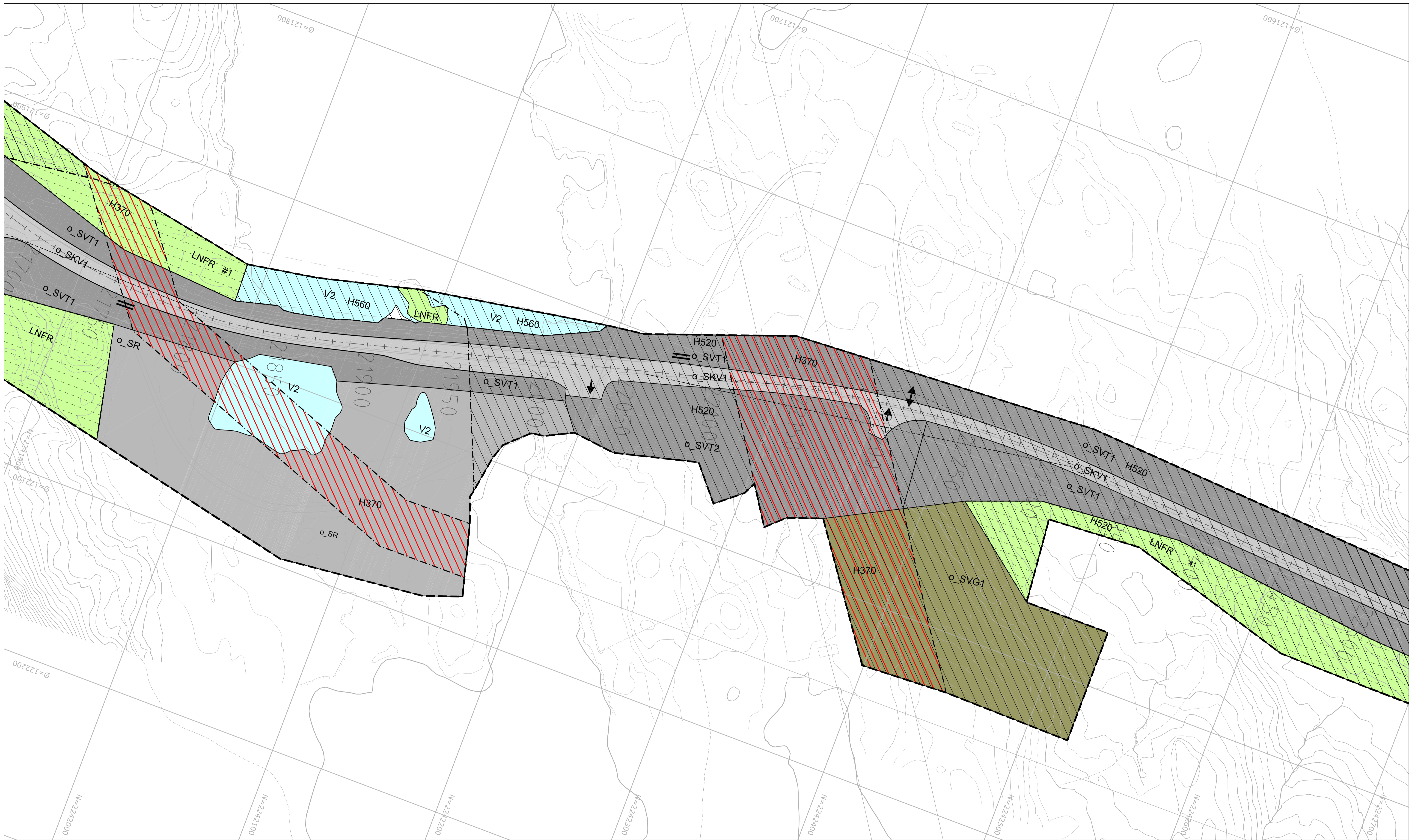
Linjesymbol

- RpGrense
- RpFormålGrense
- RpBestemmelseGrense
- RpFareGrense
- RpAngittHensynGrense
- Bebyggelse som forutsettes fjernet
- Friskiltlinje
- Bru

Punktsymboler

- Avkjørsel - kun innkjøring
 - Avkjørsel - kun utkjøring
 - Avkjørsel
 - Stenging av avkjørsel
 - Brukar
- Kilde for basiskart: Statens kartverk
 Dato for basiskart: 22.01.2013
 Ekvidistans 1 m
 Kartmålestokk: 1:1000 A1 / 1:2000 A3

Revisjon	Dato	Saksnr.	Signatur																								
<p>E6 Olsborg - Heia Delstrekning 3</p> <p>Forslag til detaljregulering Parsell: Skardelva-Heia/Myre</p>																											
<table style="width: 100%; border-collapse: collapse;"> <thead> <tr> <th style="width: 70%;">Saksbehandling i følge plan- og bygningsloven</th> <th style="width: 15%;">Dato</th> <th style="width: 10%;">Saksnr.</th> <th style="width: 5%;">Signatur</th> </tr> </thead> <tbody> <tr> <td>Dato for oppstartsmøte</td> <td>22 05 2014</td> <td> </td> <td> </td> </tr> <tr> <td>Kunngjøring oppstart av reguleringsplanarbeid</td> <td>13 06 2014</td> <td> </td> <td> </td> </tr> <tr> <td>Vedtak om høring og offentlig ettersyn</td> <td> </td> <td> </td> <td> </td> </tr> <tr> <td>Periode for høring og offentlig ettersyn</td> <td>07 04 17 - 31 05 17</td> <td> </td> <td> </td> </tr> <tr> <td>Vedtak Kommunal- og moderniseringsdepartementet</td> <td> </td> <td> </td> <td> </td> </tr> </tbody> </table>				Saksbehandling i følge plan- og bygningsloven	Dato	Saksnr.	Signatur	Dato for oppstartsmøte	22 05 2014			Kunngjøring oppstart av reguleringsplanarbeid	13 06 2014			Vedtak om høring og offentlig ettersyn				Periode for høring og offentlig ettersyn	07 04 17 - 31 05 17			Vedtak Kommunal- og moderniseringsdepartementet			
Saksbehandling i følge plan- og bygningsloven	Dato	Saksnr.	Signatur																								
Dato for oppstartsmøte	22 05 2014																										
Kunngjøring oppstart av reguleringsplanarbeid	13 06 2014																										
Vedtak om høring og offentlig ettersyn																											
Periode for høring og offentlig ettersyn	07 04 17 - 31 05 17																										
Vedtak Kommunal- og moderniseringsdepartementet																											
Balsfjord kommune		Stotens vegvesen																									
Dato: 09.03.17 PROF-nummer: 19EV0006R_0010		Utarbeidet av: ksjoh Saksbehandler: mastal R108																									



Tegnforklaring

Reguleringsplan PBL 2008

§12-5. Nr. 2 - Samferdselsanlegg og teknisk infrastruktur

- SKV Kjøreveg
- SGG Gangveg/gangareal
- SVT Annen veggrunn - tekniske anlegg
- SVG Annen veggrunn - grøntareal
- SKH Kollektivholdeplass
- SR Rasteplass

§12-5. Nr. 5 - Landbruks-, natur- og friluftsmål samt reindrift

- SPP Parkeringsplasser
- LNFR LNRF areal for nødvendige tiltak for landbruk og reindrift og gårdsstilknyttet næringsvirksomhet basert på gårdens ressursgrunnlag
- V Bruk og vern av sjø og vassdrag med tilhørende strandsone

§12-5. Nr. 6 - Bruk og vern av sjø og vassdrag med tilhørende strandsone

§12-6 - Hensynssoner

- H370 Høyspenningsanlegg (inkl høyspentkabler)
- H520 Hensyn reindrift
- H560 Bevaring naturmiljø

§12-7 - Bestemmelseområder

- #1 Anlegg- og riggområde

Linjesymbol

- RpGrense
- RpFormålGrense
- RpBestemmelseGrense
- RpFareGrense
- RpAngittHensynGrense
- Bebyggelse som forutsettes fjernet
- Frisiktilinje
- Bru

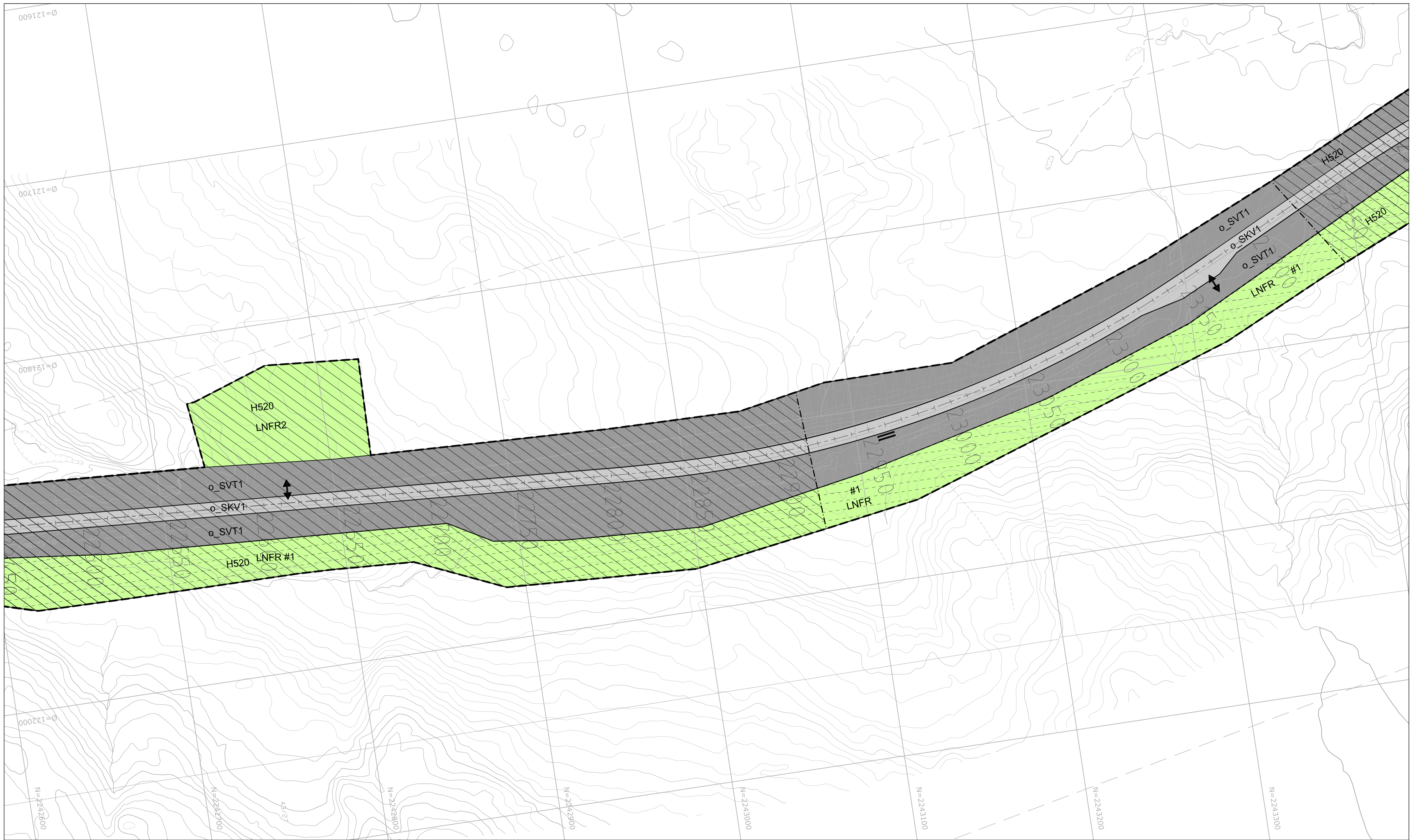
Punktsymboler

- Avkjørsel - kun innkjøring
- Avkjørsel - kun utkjøring
- Avkjørsel
- Stenging av avkjørsel
- Brukar

Kilde for basiskart: Statens kartverk
 Dato for basiskart: 22.01.2013
 Ekvridistans 1 m
 Kartmålestokk: 1:1000 A1 / 1:2000 A3



Revisjon	Dato	Saksnr.	Signatur
E6 Olsborg - Heia Delstrekning 3			
Forslag til detaljregulering			
Parsell: Skardelva-Heia/Myre			
Saksbehandling i følge plan- og bygningsloven		Dato	Signatur
Dato for oppstartsmøte		22.05.2014	
Kunngjøring oppstart av reguleringsplanarbeid		13.06.2014	
Vedtak om høring og offentlig ettersyn			
Periode for høring og offentlig ettersyn		07.04.17 - 31.05.17	
Vedtak Kommunal- og moderniseringsdepartementet			
Balsfjord kommune		Stotens vegvesen	
Dato 09.03.17		Utarbeidet av ksjoh	Tegningsnummer
PROF-nummer 19EV0006R_0010		Saksbehandler mustal	R109



Tegnforklaring

Reguleringsplan PBL 2008

§12-5. Nr. 2 - Samferdselsanlegg og teknisk infrastruktur

- SKV Kjøreveg
- SGG Gangveg/gangareal
- SVT Annen veggrunn - tekniske anlegg
- SVG Annen veggrunn - grøntareal
- SKH Kollektivholdeplass
- SR Raste plass

§12-5. Nr. 5 - Landbruks-, natur- og friluftsmål samt reindrift

- SPP Parkeringsplasser
- LNFR LNRF areal for nødvendige tiltak for landbruk og reindrift og gårdsstilknyttet næringsvirksomhet basert på gårdens ressursgrunnlag
- §12-5. Nr. 6 - Bruk og vern av sjø og vassdrag med tilhørende strandsone**
- V Bruk og vern av sjø og vassdrag med tilhørende strandsone

§12-6 - Høysnssoner

- H370 Høyspenningsanlegg (inkl høyspentkabler)
- H520 Høysyn reindrift
- H560 Bevaring naturmiljø

§12-7 - Bestemmelseområder

- #1 Anlegg- og riggområde

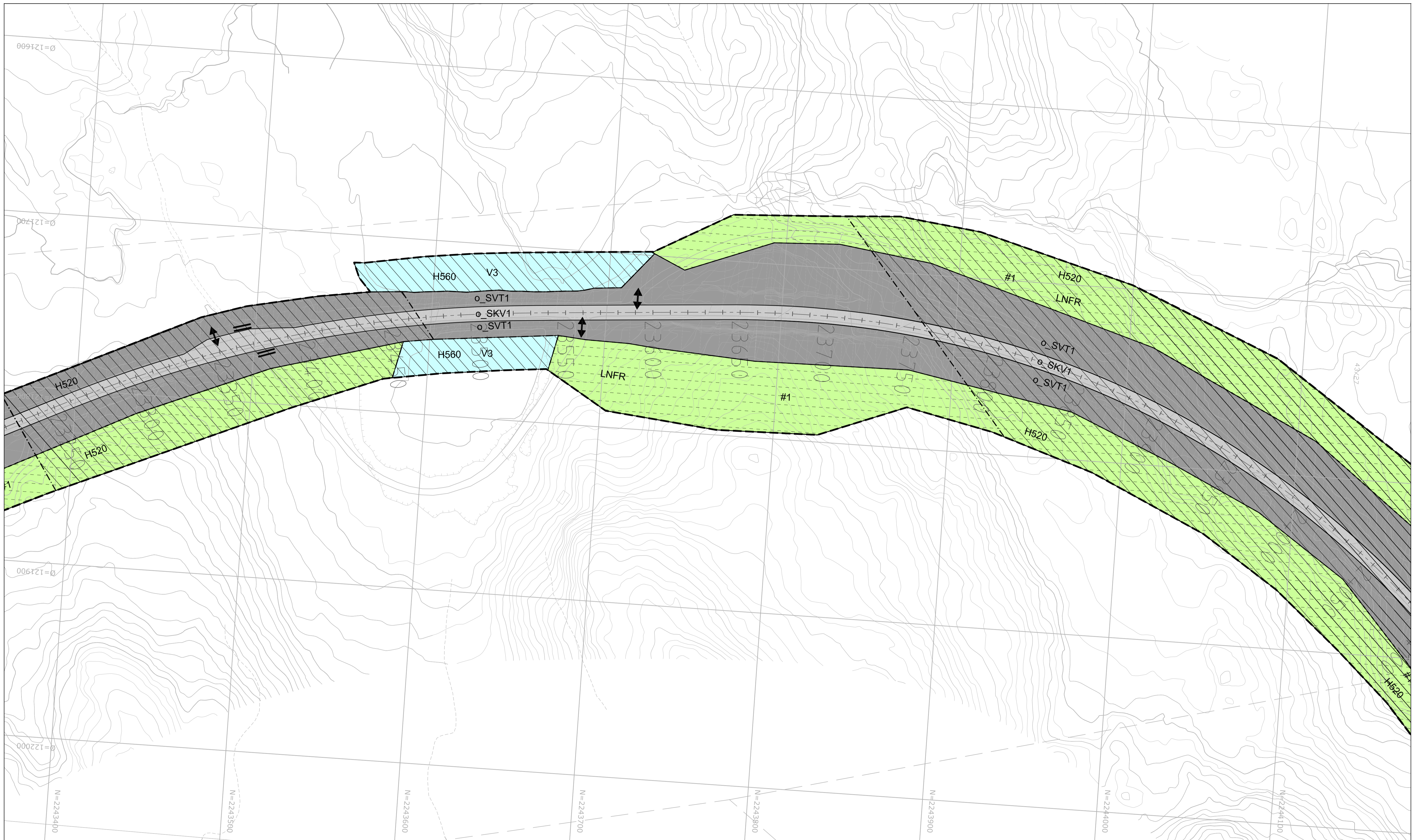
Linjesymbol

- RpGrense
- RpFormålGrense
- RpBestemmelseGrense
- RpFareGrense
- RpAngittHøysynGrense
- Bebyggelse som forutsettes fjernet
- Friskiltlinje
- Bru

Punktsymboler

- Avkjørsel - kun innkjøring
 - Avkjørsel - kun utkjøring
 - Avkjørsel
 - Stenging av avkjørsel
 - Brukar
- Kilde for basiskart: Statens kartverk
 Dato for basiskart: 22.01.2013
 Ekvidistans 1 m
 Kartmålestokk: 1:1000 A1 / 1:2000 A3
-

Revisjon	Dato	Saksnr.	Signatur
E6 Olsborg - Heia Delstrekning 3			
Forslag til detaljregulering			
Parsell: Skardelva-Heia/Myre			
Saksbehandling i følge plan- og bygningsloven		Dato	
Dato for oppstartsmøte	22.05.2014		
Kunngjøring oppstart av reguleringsplanarbeid	13.06.2014		
Vedtatt om høring og offentlig ettersyn			
Periode for høring og offentlig ettersyn	07.04.17 - 31.05.17		
Vedtatt Kommunal- og moderniseringsdepartementet			
		Dato	
		Utarbeidet av	
		PROF-nummer	
		Saksbehandler	
			Tegningsnummer
			R110



Tegnforklaring

Reguleringsplan PBL 2008

§12-5. Nr. 2 - Samferdselsanlegg og teknisk infrastruktur

- SKV Kjøreveg
- SGG Gangveg/gangareal
- SVT Annen veggrunn - tekniske anlegg
- SVG Annen veggrunn - grøntareal
- SKH Kollektivholdeplass
- SR Rasteplass

§12-5. Nr. 5 - Landbruks-, natur- og friluftsmål samt reindrift

- SPP Parkeringsplasser
- LNFR LNRF areal for nødvendige tiltak for landbruk og reindrift og gårdsstilknyttet næringsvirksomhet basert på gårdens ressursgrunnlag
- V Bruk og vern av sjø og vassdrag med tilhørende strandsone

§12-6 - Høysnssoner

- H370 Høyspenningsanlegg (inkl høyspentkabler)
- H520 Høysn reindrift
- H560 Bevaring naturmiljø

§12-7 - Bestemmelseområder

- #1 Anlegg- og riggområde

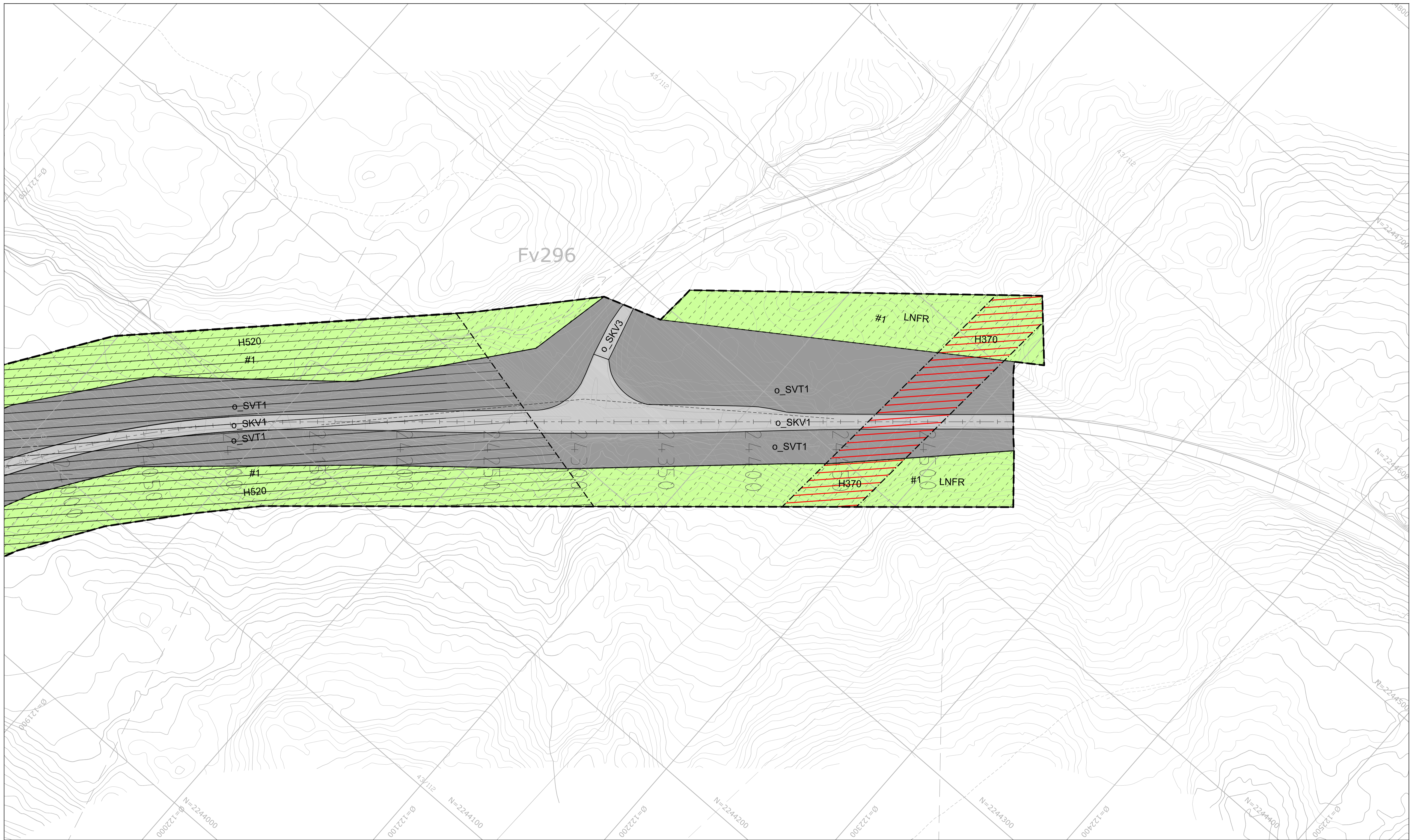
Linjesymbol

- RpGrense
- RpFormålGrense
- RpBestemmelseGrense
- RpFareGrense
- RpAngittHensynGrense
- Bebyggelse som forutsettes fjernet
- Friskiltlinje
- Bru

Punktsymboler

- Avkjørsel - kun innkjøring
 - Avkjørsel - kun utkjøring
 - Avkjørsel
 - Stenging av avkjørsel
 - Brukar
- Kilde for basiskart: Statens kartverk
 Dato for basiskart: 22.01.2013
 Ekvidistanse 1 m
 Kartmålestokk: 1:1000 A1 / 1:2000 A3
 0 12.5 25 37.5 50m

Revisjon	Dato	Saksnr.	Signatur
E6 Olsborg - Heia Delstrekning 3			
Forslag til detaljregulering			
Parsell: Skardelva-Heia/Myre			
Saksbehandling i følge plan- og bygningsloven		Dato	
Dato for oppstartsmøte	22.05.2014		
Kunngjøring oppstart av reguleringsplanarbeid	13.06.2014		
Vedtatt om høring og offentlig ettersyn			
Periode for høring og offentlig ettersyn	07.04.17 - 31.05.17		
Vedtatt Kommunal- og moderniseringsdepartementet			
		Dato 09.03.17 PROF-nummer 19EV0006R_0010	Utarbeidet av kattjoh Saksbehandler müstal R111



Tegnforklaring

Reguleringsplan PBL 2008

§12-5. Nr. 2 - Samferdselsanlegg og teknisk infrastruktur

- SKV Kjøreveg
- SGG Gangveg/gangareal
- SVT Annen veggrunn - tekniske anlegg
- SVG Annen veggrunn - grøntareal
- SKH Kollektivholdeplass
- SR Raste plass

§12-5. Nr. 5 - Landbruks-, natur- og friluftsmål samt reindrift

- SPP Parkeringsplasser
- LNFR LNRF areal for nødvendige tiltak for landbruk og reindrift og gårdsstilknyttet næringsvirksomhet basert på gårdens ressursgrunnlag
- V Bruk og vern av sjø og vassdrag med tilhørende strandsone

§12-6 - Hensynsoner

- H370 Høyspenningsanlegg (inkl høyspentkabler)
- H520 Hensyn reindrift
- H560 Bevaring naturmiljø

§12-7 - Bestemmelseområder


- #1 Anlegg- og riggområde

Linjesymbol

- RpGrense
- RpFormålGrense
- RpBestemmelseGrense
- RpFareGrense
- RpAngittHensynGrense
- Bebyggelse som forutsettes fjernet
- Friskiltlinje
- Bru

Punktsymboler

- Avkjørsel - kun innkjøring
 - Avkjørsel - kun utkjøring
 - Avkjørsel
 - Stenging av avkjørsel
 - Brukar
- Kilde for basiskart: Statens kartverk
 Dato for basiskart: 22.01.2013
 Ekvidistans 1 m
 Kartmålestokk: 1:1000 A1 / 1:2000 A3



Revisjon	Dato	Saksnr.	Signatur
E6 Olsborg - Heia Delstrekning 3			
Forslag til detaljregulering			
Parsell: Skardelva-Heia/Myre			
Saksbehandling i følge plan- og bygningsloven		Dato	Signatur
Dato for oppstartsmøte		22.05.2014	
Kunngjøring oppstart av reguleringsplanarbeid		13.06.2014	
Vedtak om høring og offentlig ettersyn			
Periode for høring og offentlig ettersyn		07.04.17 - 31.05.17	
Vedtak Kommunal- og moderniseringsdepartementet			
		Dato 09.03.17 PROF-nummer 19EV00006R_0010	Utarbeidet av kattjoh Saksbehandler mastal
			Tegningsnummer R112



Statens vegvesen
Region nord
Ressursavdelingen
Postboks 1403 8002 BODØ
Tlf: (+47 915) 02030
firmapost-nord@vegvesen.no

vegvesen.no

Trygt fram sammen