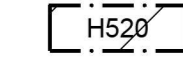
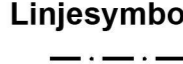





Tegnforklaring

Kommuneplaner PBL 2008

§11-8 - Hensynssoner

-  Hensynsreindrift
-  Linjesymbol
-  Grense for angitt hensynssone

Kartopplysninger

Kilde for basiskart:
 Dato for basiskart:
 Koordinatsystem:
 Høydegrunnlag:

Ekvidistans: 1m
 Kartmålestokk: 1:75000
 NNS4

Vedlegg til KPA

Hensynssoner for reindrift med flytteleir og samlingsplasser
 Med tilhørende reguleringsbestemmelser

Arealløp-ID: 5422_202002
 Forordningsnummer: XXX

SAKSBEHANDLING ETTER PLAN- OG BYGNINGSLOVEN

Dato	Revisjon	SAKS- NR	DATO	SIGN
Dato XXX	Revisjon XXX			
Dato XXX	Revisjon XXX			
Dato XXX	Revisjon XXX			
Kommunestyret sitt vedtak				
Ny 2. gangs behandling				
Offentlig ettersyn fra til				
2. gangs behandling				
Offentlig ettersyn fra til				
1. gangs behandling				
Kommisjonen av oppstart planarbeid				
2018/1256 2020/169 01.12.2018				

PLANEN ER UTARBEIDET AV: Båtefjord kommune PLANKONSULENT

LOGSNR: DA.10 SIGN: 0101-04 03.02.22 RW

Det bekreftes at planen er i samsvar med kommunestyrets vedtak av

14.03.2022